

**Potenzialeinschätzung  
für einzelne Flächen im Stadtgebiet Hilden  
bezüglich ihrer Bedeutung für planungsrelevante Tierarten  
für die Neuaufstellung des Flächennutzungsplanes**

**Anhang I: Fotodokumentation  
Anhang II: Faunistische Beobachtungen**

Auftraggeber:

Stadt Hilden  
Planungs- und Vermessungsamt  
Am Rathaus 1  
40721 Hilden

erstellt von der



Urdenbacher Weg  
40789 Monheim am Rhein  
Tel: 0211 9961212  
e-Mail: [info@biostation-D-ME.de](mailto:info@biostation-D-ME.de)  
[www.biostation-D-ME.de](http://www.biostation-D-ME.de)

Januar 2009

## Anhang I: Fotodokumentation

Die Fotos sollen einen Überblick über die Lage und Struktur der einzelnen Flächen vermitteln.

### Fläche A1a – A12



**Abb. 1: Fläche A1a, östlich Westring**



**Abb. 2: Fläche A1b, westlich Westring**



**Abb. 3: Fläche A2, zwischen *Nordring* und *Hochdahler Str.*, Blick Richtung *Nordring***



**Abb. 4: Fläche A2, zwischen *Nordring* und *Hochdahler Str.*, im Frühsommer ist diese Grünlandfläche feucht**





**Abb. 5: Fläche A3a, südlich *Hülsenstr.***



**Abb. 6: Fläche A3a, Mähweide zwischen Industriegebäude *Forststr.* und Wald**





**Abb. 7: Fläche A3a, Privatgarten**



**Abb. 8: Fläche A3b, Bolzplatz nördlich *Reisholzstr.***





**Abb. 9: Fläche A3b, Blick südlich *Reisholzstr.***



**Abb. 10: Fläche A4, zwischen Kläranlage *Düsseldorfer Str.* und Itter**



**Abb. 11: Fläche A4, östliches Baggerseeufer**



**Abb. 12: Fläche A4, Pappelreihe zwischen Acker und See**





**Abb. 13: Fläche A4, Blick Richtung Ostufer**



**Abb. 14: Fläche A5, Reiterhof zwischen *Düsseldorfer Str.* und *Weststr.***





**Abb. 15: Fläche A6, Körnerstr.**



**Abb. 16: Fläche A7, Karnap, zwischen Güterbahnstrecke und Hofstr.**





**Abb. 17: Fläche A7, Karnap, Blick über den Bolzplatz nach Norden**



**Abb. 18: Fläche A8, Karnap, südlich des *Karnaper Weges*, Kleingärten neben der Bahnstrecke**





**Abb. 19:** Fläche A9, zwischen *Am Eichelkamp* und *Ohligser Weg*, nördlich des *Ohligser Weges*



**Abb. 20:** Fläche A10, Kalstert, westlich und östlich des *Rethelweges*





**Abb. 21:** Fläche A11, Privatgärten südlich der *Walder Str.* und dem Garather Mühlenbach



**Abb. 22:** Fläche A11, Weide am Ostende der Fläche entlang der *Walder Str.*





**Abb. 23: Fläche A12, Wiesenbrache und dahinter Gartenbrache westlich der *Teichstr.***

**Fläche B1 – B9**



**Abb. 24: Fläche B1, westliche Giesenheide / Loddeneide, südlich der Autobahn**





**Abb. 25: Fläche B1, westliche Giesenheide / Loddenheide, Buchenwald**



**Abb. 26: Fläche B1, westliche Giesenheide / Loddenheide, Bogenschützenplatz**





**Abb. 27:** Fläche B2, Blick entlang *Im Hock*, zwischen Hoxbach und *Hülsestr.*



**Abb. 28:** Fläche B2, Blick von der *Hülsestr.* zwischen Hoxbach und *Im Hook*



**Abb. 29: Fläche B3, Blick auf Privatgärten südlich der *Nordstr.***



**Abb. 30: Fläche B3, Fußweg, über den die Fledermäuse jagen, südlich der *Norstr.***





**Abb. 31: Fläche B4, *In den Hesseln***



**Abb. 32: Fläche B5, Gärten zwischen den Straßen *Kleef* und *In den Hesseln***





**Abb. 33:** Fläche B6, Sportplatz an der *Jägerstr.*



**Abb. 34:** Fläche B7, Lehmkuhl, östlich der *Richrather Str.*





**Abb. 35: Fläche B7, Lehmkuhl, östlich der *Richrather Str.*, Blick vom Fußweg**



**Abb. 36: Fläche B8, Kleingärten südlich der *Staaße Oerkhaus***





**Abb. 37: Fläche B9, Mähweide südlich *Krabbenburg***

**Fläche C1 – C2**



**Abb. 38: Fläche C1, Gehölzaufwuchs in Gartenbrache südlich der *Eichenstr.***






**Abb. 39: Fläche C2, Wiese nördlich *Schönholz*, NSG *Hildener Heide***







## Anhang II: Faunistische Beobachtungen

In den folgenden Karten sind die Beobachtungen der planungsrelevanten Arten zusammengestellt. Folgende Signaturen wurden verwendet:

 Zwergfledermaus mit Angabe der Flugrichtung

Weitere Fledermausarten sind in der Übersicht der Fläche A4 direkt beschrieben.

Diese planungsrelevanten Vogelarten wurden beobachtet:

-  Graureiher
-  Grünspecht
-  Habicht
-  Kiebitz
-  Mäusebussard
-  Rauchschwalbe
-  Waldkauz
-  Waldwasserläufer

Außerhalb der Fläche A7 wurde im Siedlungsbereich von einem Anwohner (Hr. DONNER) eine Zauneidechse beobachtet.

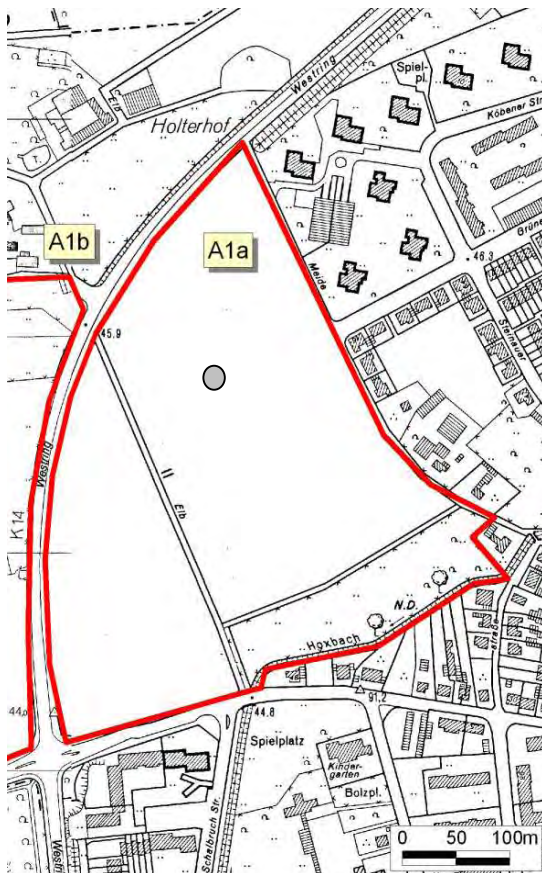


Abb. 40: Fläche A1 a östlich des Westrings

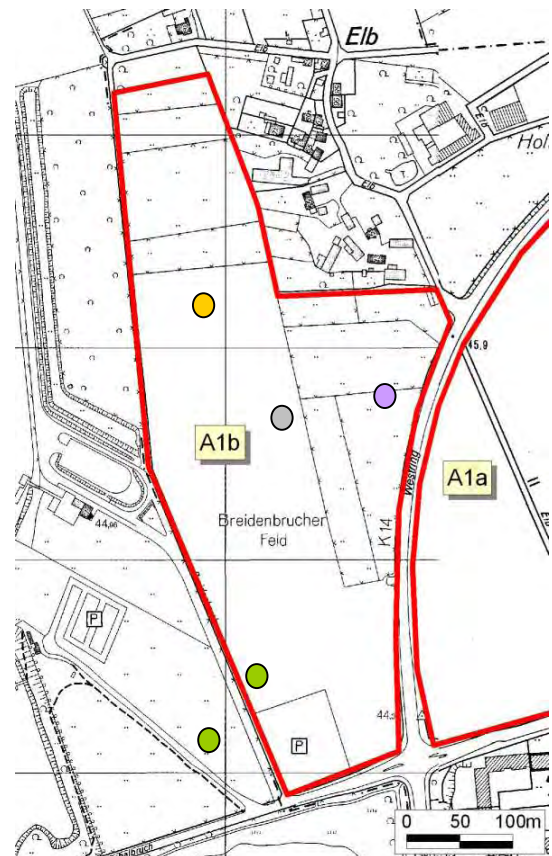


Abb. 41: Fläche A1 b, westlich des Westrings, an den Elbsee angrenzend



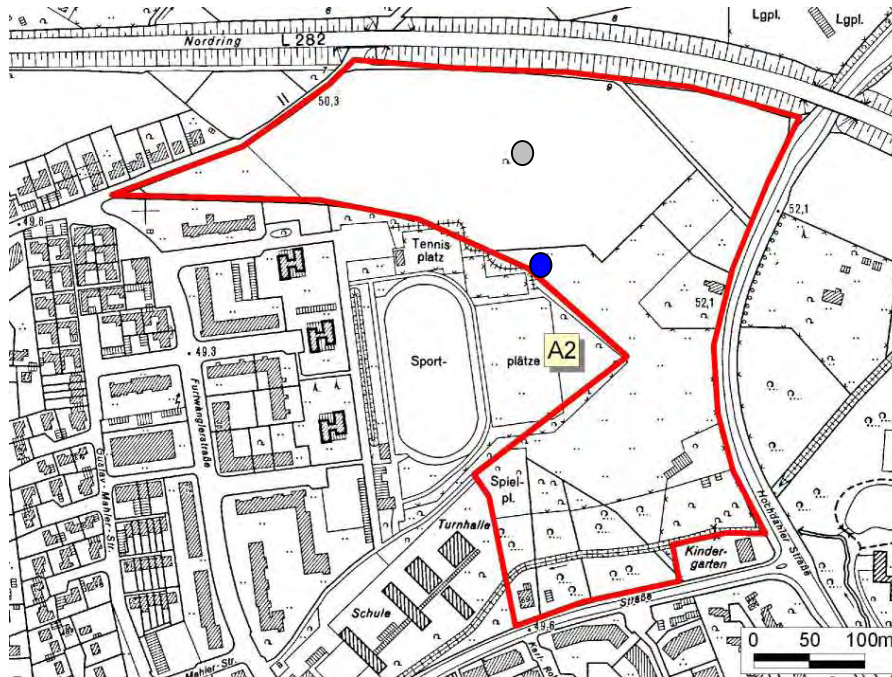


Abb. 42: Fläche A2, Grünland zwischen *Nordring* und Grenze der Bebauung



Abb.43: Fläche A 3 am westlichen Stadtrand

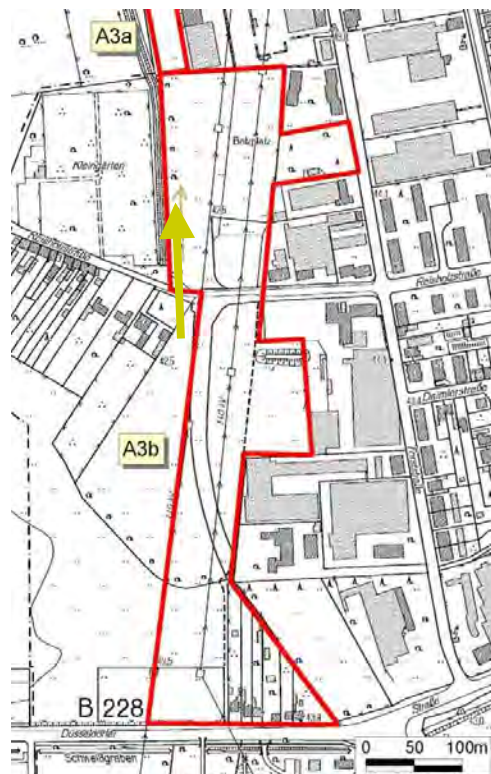
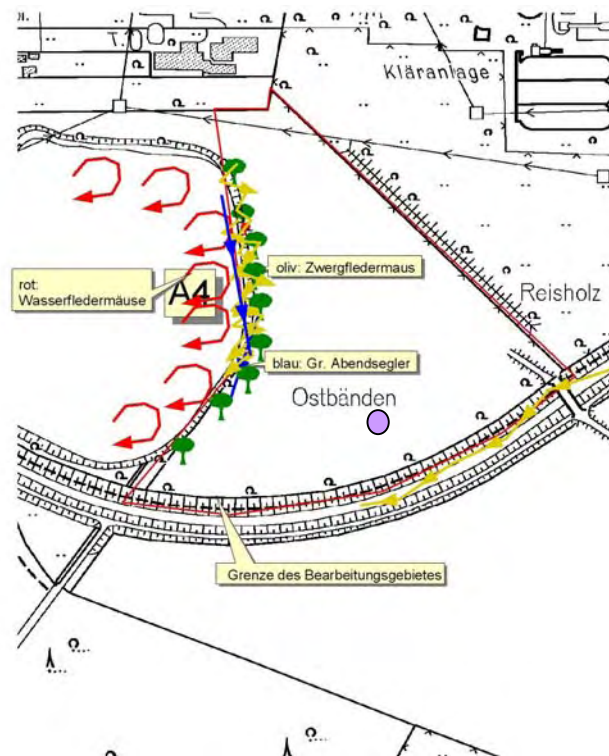
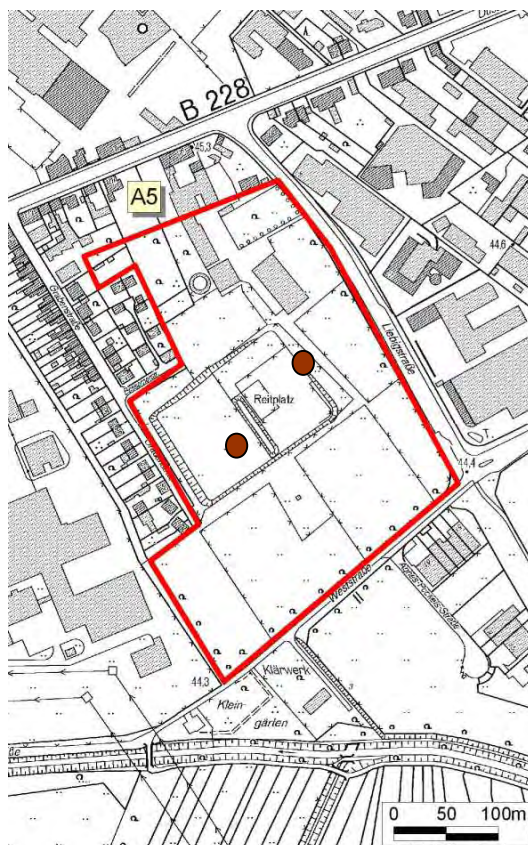


Abb.44: Fläche A 3b, am westlichen Stadtrand nördlich der *Düsseldorfer Str.*

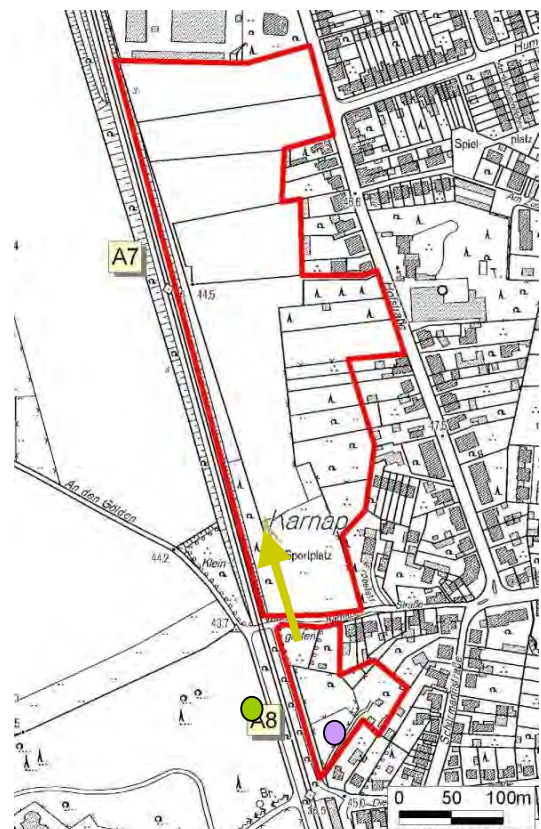




**Abb.45: Fläche A4, nördlich der Itter an der westlichen Stadtgrenze gelegen. Hier wurden die meisten Fledermäuse beobachtet.**



**Abb.46: Fläche A5**



**Abb.47: Fläche A7 / A8 Karnap, entlang der Güterbahnstrecke**





Abb.48: Flächen A9 / B9 in Hilden Ost (Krabbenburg)

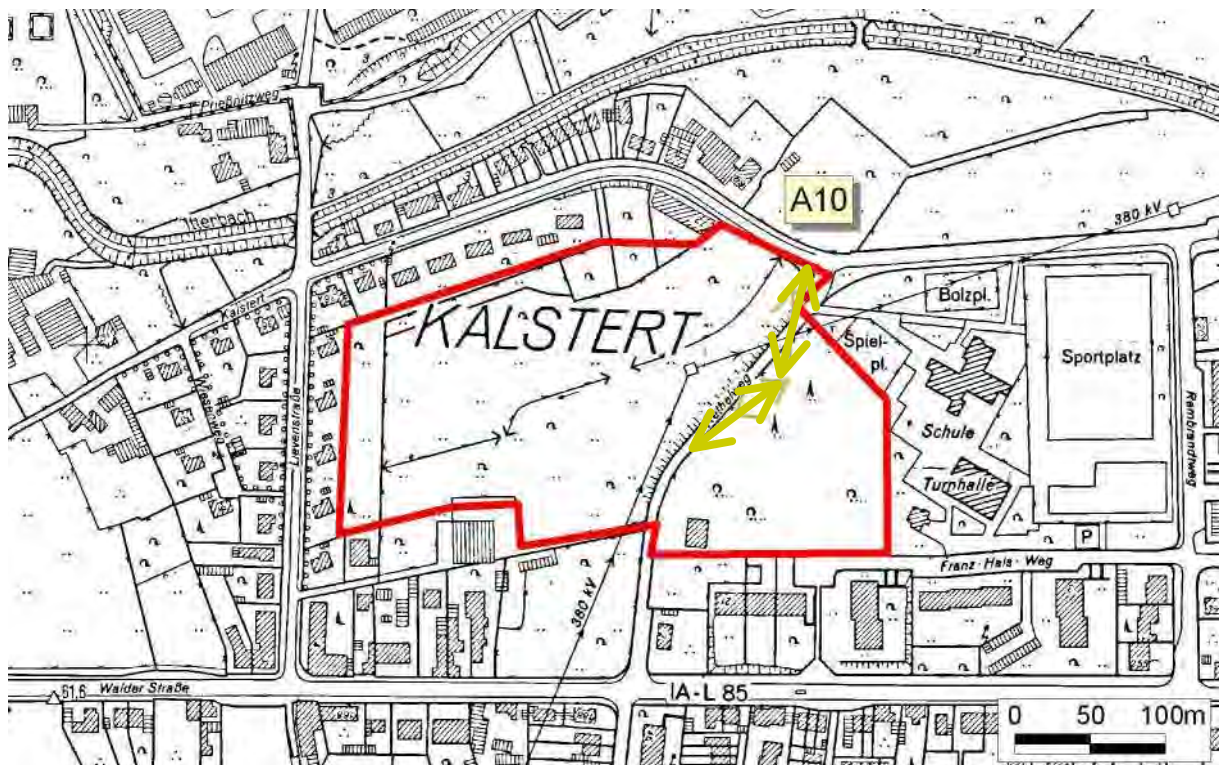


Abb.49: Fläche A 10, Größere Grünfläche in Kalstert



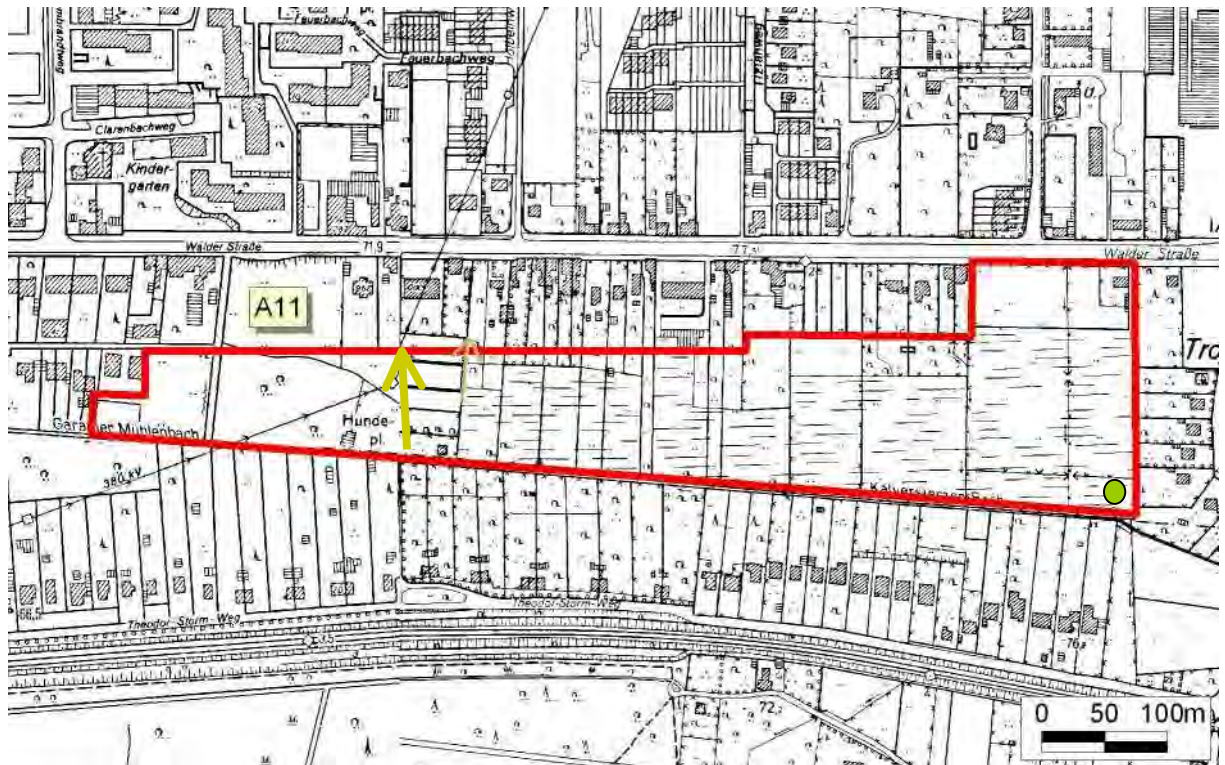


Abb.50: Fläche A 11 Parallel zur *Walder Str.* in Troztzilden

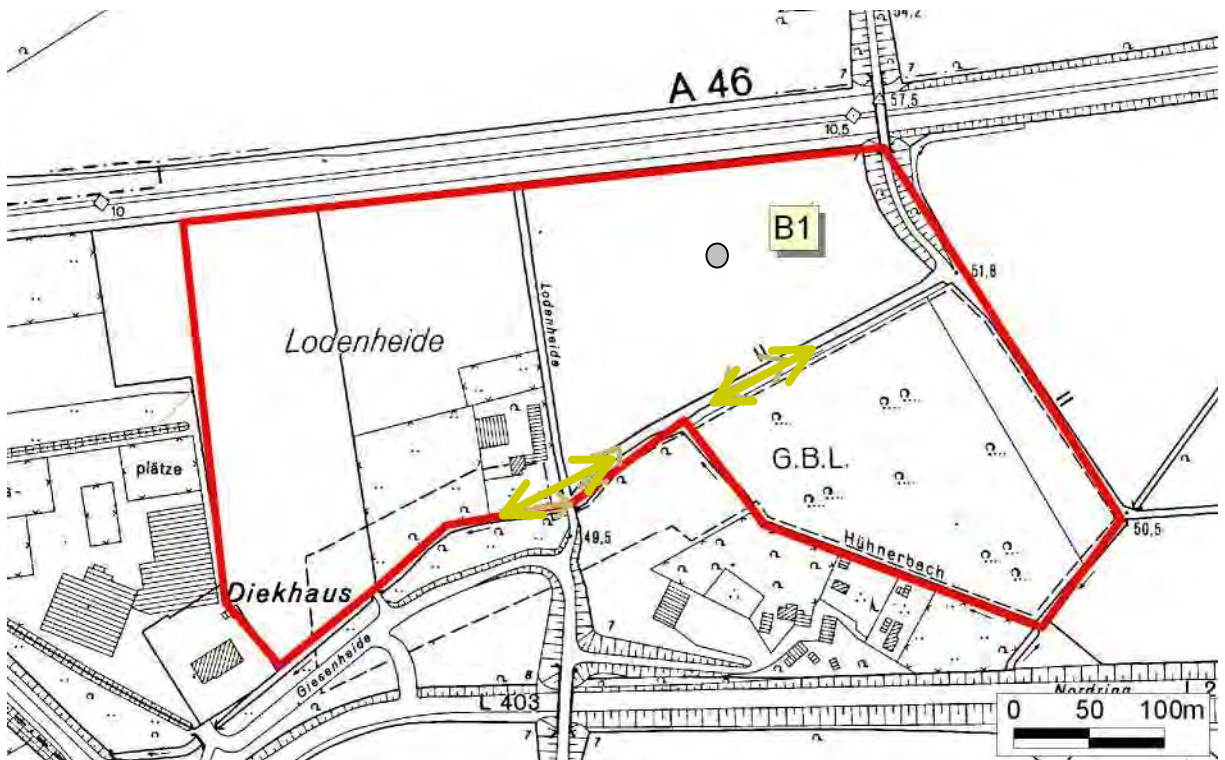


Abb. 51: Fläche B1 Lodenheide



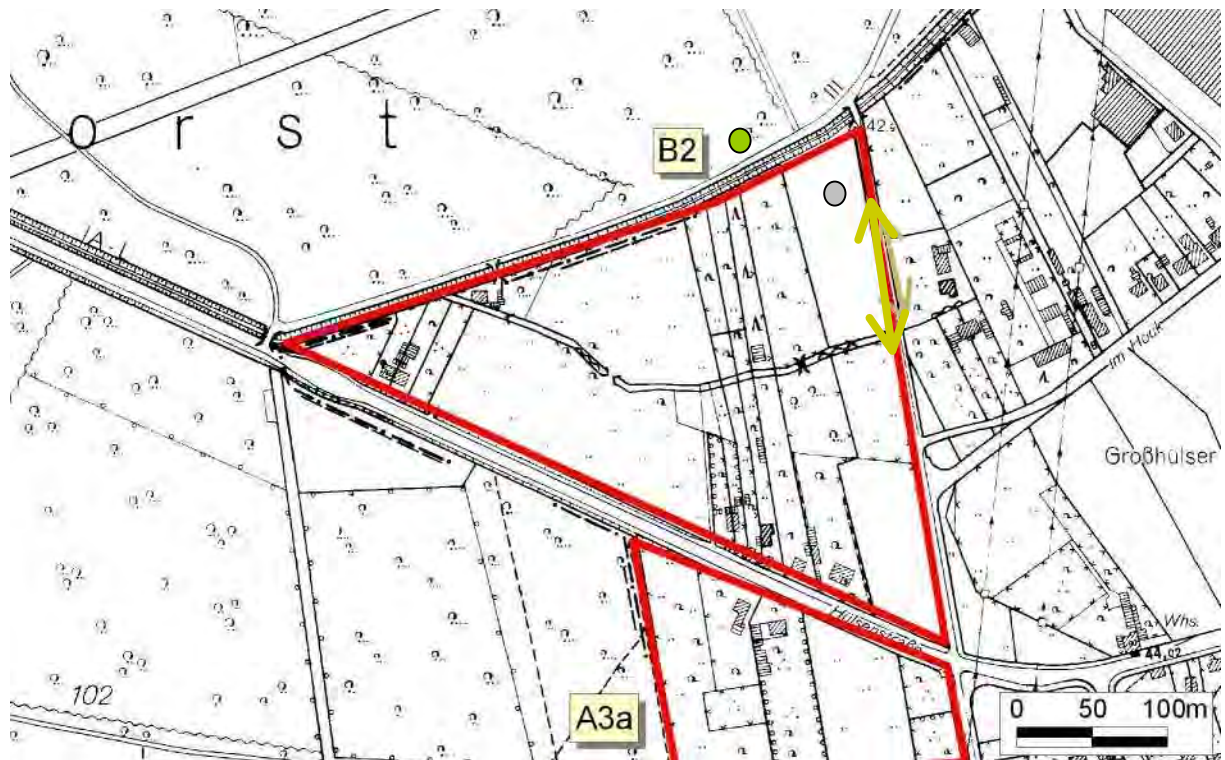


Abb.52: Fläche B2 zwischen *Hülser Str.* und *Hoxbach*

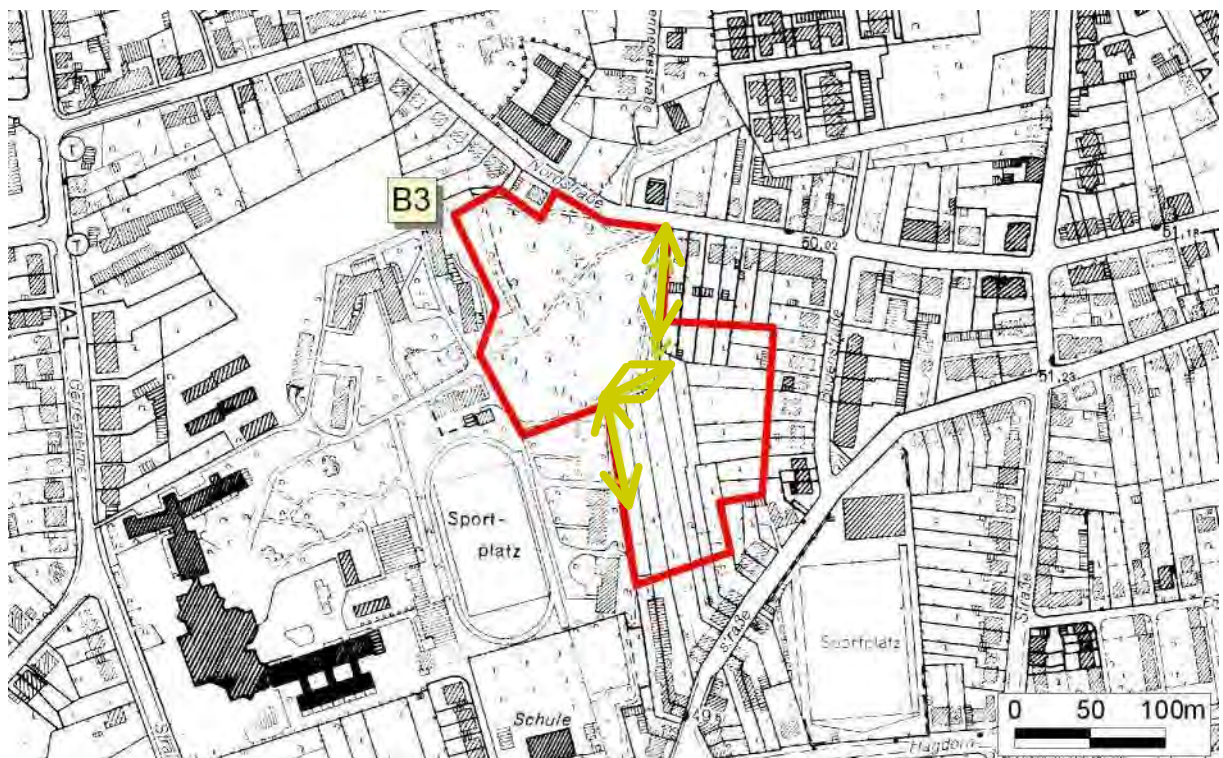


Abb. 53: Fläche B3, kleine Waldfläche südlich der *Nordstr.*







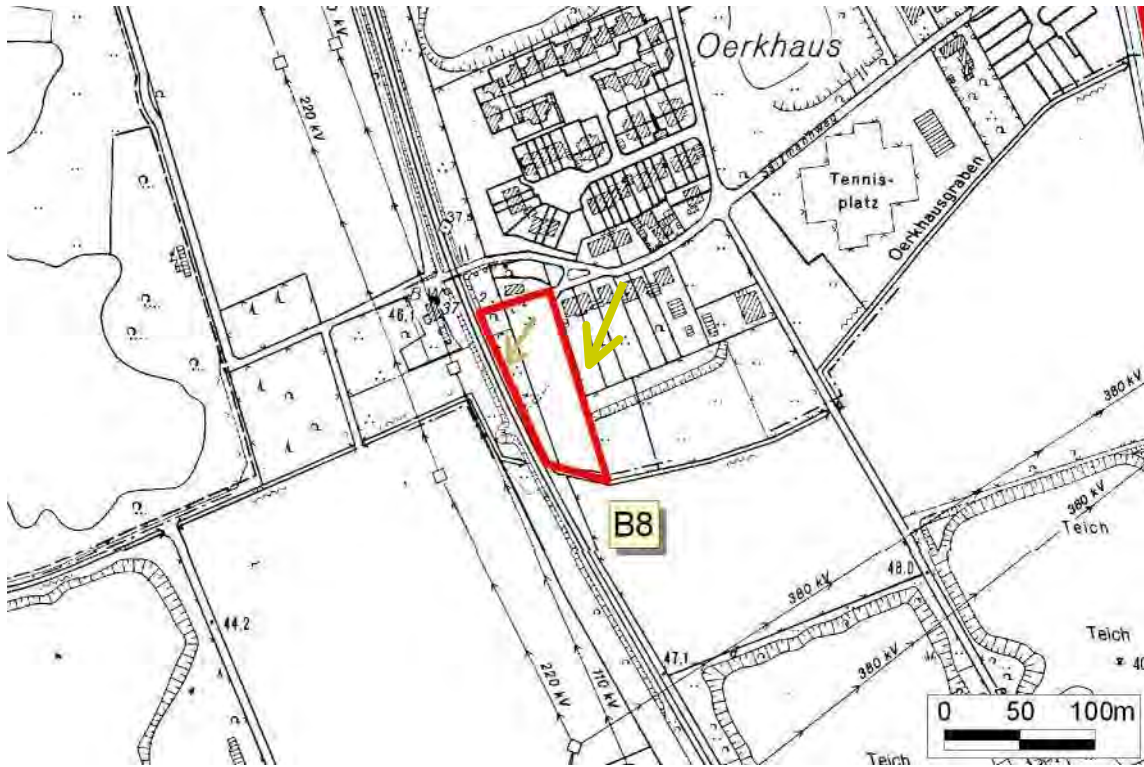


Abb. 56 : Fläche B8 Kleingartenanlage im Bereich Oerkhaus

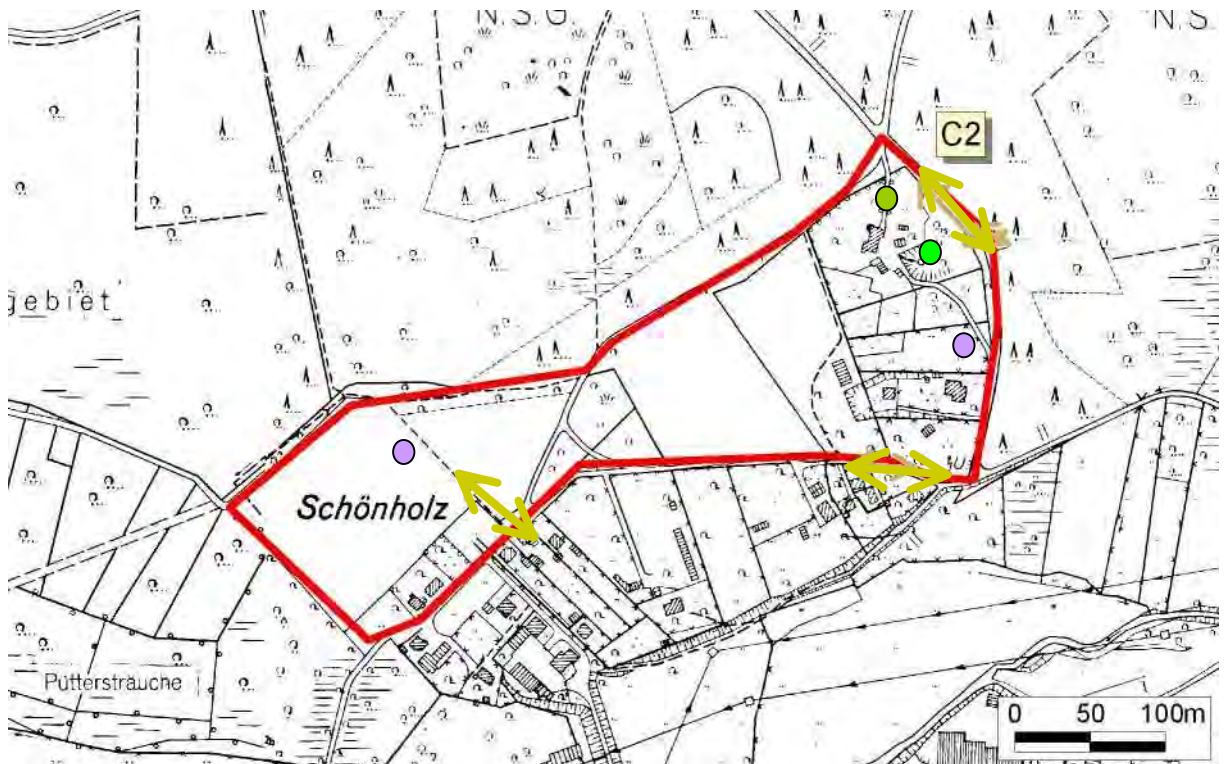


Abb. 57: Fläche C2 Schönholz , neben dem FFH Gebiet Hildener Heide